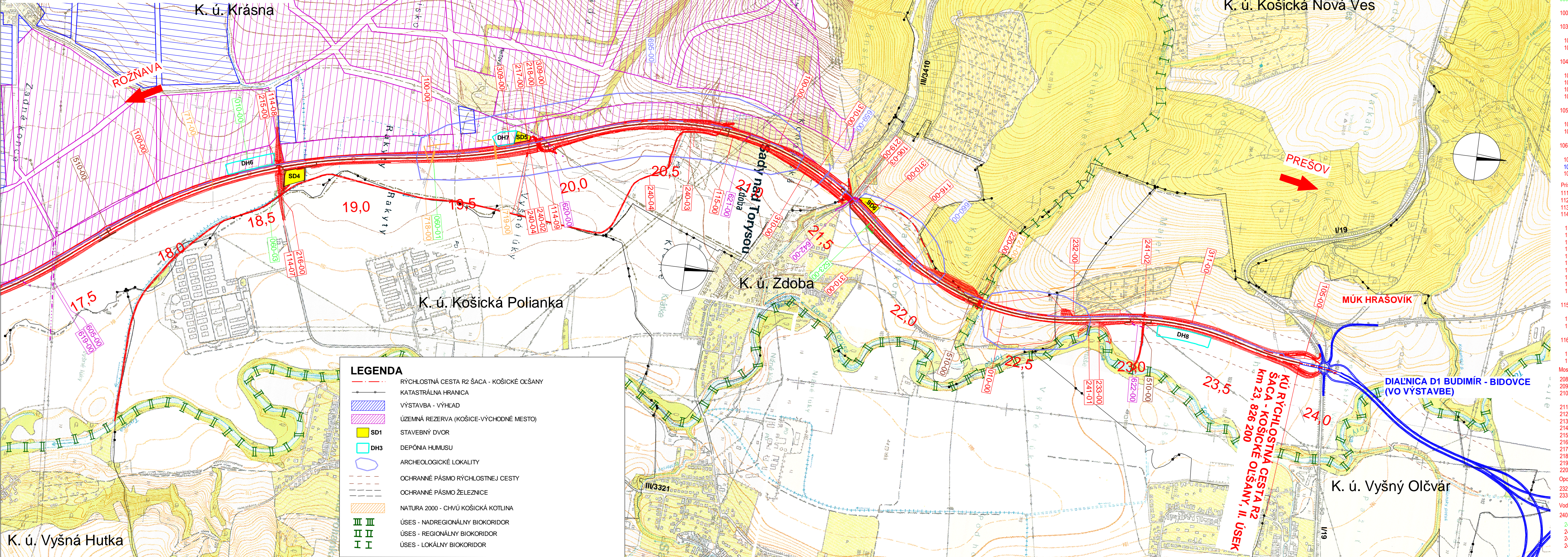


CELKOVÁ SITUÁCIA km 17,3 - KÚ
M 1 : 10 000



LEGENDA	
	RÝCHLOSTNÁ CESTA R2 ŠACA - KOŠICKÉ OLŠANY
	KATASTRÁLNA HRANICA
	VÝSTAVBA - VÝHLAD
	ÚZEMNÁ REZERVA (KOŠICE-VÝCHODNÉ MESTO)
	STAVEBNÝ DVOR
	DEPÓNIA HUMUSU
	ARCHEOLOGICKÉ LOKALITY
	OCHRANNÉ PÁSMO RÝCHLOSTNEJ CESTY
	OCHRANNÉ PÁSMO ŽELEZNICE
	NATURA 2000 - CHVÚ KOŠICKÁ KOTLINA
	ÚSES - NADREGIONÁLNY BIKOKRIDOR
	ÚSES - REGIONÁLNY BIKOKRIDOR
	ÚSES - LOKÁLNY BIKOKRIDOR

Časti stavby:

010-00	Rekultivácia dočasnej zabraté poľnohospodárskej pôdy
020-00	Demolície
060-01	Vegetačné úpravy rýchlostnej cesty R2
060-02	Vegetačné úpravy cesty II. a III. triedy
060-03	Vegetačné úpravy miestnych komunikácií
100-00	Rýchlostná cesta R2
103-00	Mimoúrovňová križovatka Košice-juh
103-01	Veľký "H" a "H1" križovatky Košice-juh (R2/R4 - c. 17 smer Milhoš)
103-02	Veľký "L, I1 a J" križovatky Košice-juh (R2/R4 - c. 17 smer Košice)
104-00	Mimoúrovňová križovatka Krásna
104-01	Veľký "A" križovatky Krásna
104-02	Veľký "B" križovatky Krásna
104-03	Veľký "C" križovatky Krásna
104-04	Veľký "D" križovatky Krásna
105-00	Mimoúrovňová križovatka Hrašovík
105-01	Veľký "C" križovatky Hrašovík
105-02	Veľký "D" križovatky Hrašovík
106-00	Cestné objekty - úprava cesty I., II. a III. triedy
106-01	Úprava cesty II/552
106-02	Dočasná ochranná pásma na II/552
106-03	Úprava cesty III/3410
111-00	Pristupové cesty
112-00	Pristupová cesta v k.ú. Valaliky
113-00	Pristupová cesta do obce Košice-Bakša v km 13,4 R2
114-00	Pristupové cesty mesta Košice
114-01	PC v km 1,0 R2 vľavo
114-02	PC v km 13,00 vpravo
114-03	PC v km 13,50 vľavo
114-04	Nádrž a studňa požiarnej a úžitkovej vody
114-05	PC v km 13,750 vpravo 0,034 - km 0,142 - KÚ
114-06	PC v km 16,900 R2
114-07	PC v km 18,635 (ZÚ - km 0,103)
114-08	PC v km 18,635 (0,103-KÚ)
114-09	PC v km 19,885
114-10	PC v km 11,230 - pri odpočívadle Valaliky
115-00	Pristupová cesta v km 21,00 R2 vpravo
115-01	PC v k.ú. Krásna, ZÚ - km 1,470
115-02	PC v k.ú. Zdoba, km 1,470 - KÚ
116-00	Pristupová cesta v km 21,750 vľavo
116-01	PC v k.ú. Zdoba, ZÚ - km 0,416
116-02	PC v k.ú. Košická Nová Ves, km 0,416 - KÚ
208-00	Most na R2 v km 11,1 R2 nad železničnou traťou a cestou III/3416
209-00	Most nad R2 v km 11,9 R2 na prístupovej ceste k spaľovni a ČOV
210-00	Most nad R2 v km 13,3 R2 na prístupovej ceste do obce Kokšov-Bakša nad R2
211-00	Most na R2 v km 14,3 R2 cez rieku Homád
212-00	Most na R2 v km 15,5 R2 nad železničnou traťou
213-00	Most nad R2 v km 15,550 R2 na ceste II/552
214-00	Most nad R2 v km 16,9 R2 na prístupovej ceste
215-00	Most nad R2 v km 18,65 R2 na prístupovej ceste
216-00	Most v km 18,650 R2 na prístupovej ceste cez melioračný kanál
217-00	Most na R2 v km 19,840 R2 cez melioračný kanál
218-00	Most na R2 v km 19,880 R2 nad prístupovou cestou
219-00	Most na R2 v km 21,470 R2 nad cestou III/3410
220-00	Most na R2 v km 22,250 R2 cez Novoveský potok
232-00	Oporný múr v km 22,720 R2 vľavo
233-00	Oporný múr v km 22,920 R2 vpravo
240-00	Úprava hydromelioračných zariadení
240-01	Prieložka závlahového potrubia 5404223 v km 14,75 R2
240-02	Úprava hydromelioračného kanála 5404057002 v km 19,84 R2
240-03	Prieložka hydromelioračného kanála 5404057001 v km 20,70 R2
240-04	Úprava a predčistenie kanála 5404058001 a predčistenie hydromelioračných kanálov 5404057002 a 5403096001


241-00	Úprava rieky Torsa v km 22,80 R2 a jej pravostranného bezmenného prítoku v km 23,05 R2
241-01	Úprava rieky Torsa v km 22,80 R2
241-02	Úprava bezmenného prítoku km 23,05 R2
307-00	Protihlukové steny
307-01	Protihluková stena v km 11,0 R2 vpravo
308-00	Protihluková stena v km 13,5 R2 vpravo
309-00	Protihluková stena v km 19,7 vľavo
309-01	Protihluková stena v km 21,5 R2 vľavo a vpravo
311-00	Protihluková stena v km 23,0 R2 vľavo
312-00	Oplotenie rýchlostnej cesty R2
325-00	Oplotenie sadovníckeho areálu v km 13,5
310-00	Odpočívadlo Valaliky
310-01	Spevnené plochy odpočívadla Valaliky
310-02	Stránková architektúra odpočívadla Valaliky
310-03	Sadovnícke úpravy odpočívadla Valaliky
310-04	Vonkajší vodovod odpočívadla Valaliky
310-05	Späšková kanalizácia odpočívadla Valaliky
310-06	Dažďová kanalizácia odpočívadla Valaliky
310-07	Verejné osvetlenie odpočívadla Valaliky
310-08	Vonkajšie silnoprievodné rozvody odpočívadla Valaliky
310-09	Vonkajšie silnoprievodné rozvody odpočívadla Valaliky
310-10	Vodovodná prípojka pre odpočívadlo Valaliky
310-11	Trafostanica pre odpočívadlo Valaliky
310-12	VN-22kV prípojka pre trafostanicu odpočívadla Valaliky
310-13	VN-22kV prípojka pre trafostanicu odpočívadla Valaliky - spínací prvok VSD
320-00	Stredisko správy a údržby rýchlostných ciest SSUR Šebastovce - stavebná časť
320-01	Terénne úpravy
320-02	Sadovnícke úpravy
320-03	Komunikácie a spevnené plochy
320-04	Prevádzková budova
320-05	Garáže pre OV
320-06	Nádrž a studňa požiarnej a úžitkovej vody
320-07	ČSPH
320-08	Prístrešky I
320-09	Prístrešky II
320-10	Garáže I
320-11	Garáže II
320-12	Opodary a šrotovisko
320-13	Sklad soli
320-14	Údržbové vozidlo a mechanizmov
320-15	Sklad značiek
320-16	Sklad inérneho materiálu
320-17	Oplotenie
320-18	Vonkajšia kanalizácia dažďová a ORL
320-19	Vonkajšia kanalizácia spašková
320-20	Kanalizačná prípojka
320-21	Vnútorný areálový rozvod pitnej
320-22	Vnútorný areálový rozvod požiarnej a úžitkovej vody
320-23	Vodovodná prípojka
320-24	Vonkajšie silnoprievodné rozvody
320-25	Vonkajšie osvetlenie
320-26	Trafostanica pre SSUR Šebastovce
320-27	VN-22kV prípojka pre SSUR Šebastovce
320-28	VN-22kV prípojka pre SSUR Šebastovce - spínací prvok VSD
320-29	Vonkajšie silnoprievodné rozvody
320-30	Zabezpečovací systém
320-31	Vonkajšie rozvody EPS
320-32	Telekomunikačná prípojka
320-33	STL Vnútorný areálový rozvod plynu
320-34	STL Plynovodná prípojka pre SSUR
320-35	Regulačné, odberné a meracie zariadenie
320-36	Váha - stavebná časť
330-00	Stredisko správy a údržby rýchlostných ciest SSUR Šebastovce-Prevádzkový súbor
330-01	Operačné pracovisko
330-02	Vstup do areálu
330-03	Tlaková stanica úžitkovej vody
330-04	ČSPH - Strojňa
330-05	ČSPH - Prevádzkový rozvod silnoprievodu
330-06	Sklad dreva, hutného materiálu a plynov, garážovanie mechanizmov
330-07	Garážovanie vozidiel
330-08	Skladovanie odpadov
330-09	Skladovanie soli
330-10	Umyvanie vozidiel + ČOV
330-11	Údržbové vozidlo a mechanizmov
330-12	Dielské zázemie
330-13	Kompresorová stanica a rozvod stlačeného vzduchu

330-14	Údržbové vozidlo a mechanizmov - Prevádzkový rozvod silnoprievodu
330-15	Náhradný zdroj prúdu - strojňa
330-16	Náhradný zdroj a hl. rozvádzač NN - Prevádzkový rozvod silnoprievodu
330-17	Skladovanie značiek
330-18	Váha - technická časť
510-00	Kanalizácia rýchlostnej cesty
513-00	Ochrana kanalizácie - odpad z ČOV v km 13,5 R2
520-00	Úprava vodovodu DN 80 v km 13,36 R2
521-00	Úprava vodovodu DN 200 v km 13,5 R2
522-00	Úprava vodovodu DN 150 v km 16,9 R2
523-00	Úprava vodovodu DN 200 v km 21,640 R3
605-00	Prieložka VVN-2x110kV linky č.6712/6718 v km 17,472 R2
614-00	Prieložka VN-22kV prípojky v km 10,560 R2
615-00	Prieložka VN-22kV linky č.316/317 v km 10,800-11,300 R2
616-00	Prieložka VN-22kV kábelovej prípojky pre TS Buzice v km 11,040 R2
617-00	Prieložka VN-22kV linky č.325 v km 15,300-15,700; 17,267 R2
618-00	Prieložka VN-22kV linky č.288 v križovatke Krásna
619-00	Prieložka VN-22kV skupinovej prípojky pre PD a TS9 v km 17,460 R2
620-00	Prieložka VN-22kV skupinovej prípojky pre TS8 a TEKO z linky č.325 v km 19,917 R2
621-00	Prieložka VN-22kV linky č.325 v km 20,893 R2
622-00	Prieložka VN-22kV linky č.206 v km 23,015 R2
623-00	VN-22kV prípojka pre trafostanicu v križovatke Krásna - spínací prvok VSD
629-00	VN-22kV prípojka pre trafostanicu v križovatke Krásna
630-00	Trafostanica v križovatke Krásna nad Homádou
642-00	NN prípojka pre ISRC v km 21,4 R2
643-00	NN prípojka pre ISRC z odpočívadla Valaliky
644-00	NN prípojka pre ISRC v križovatke Krásna
646-02	Verejné osvetlenie v križovatke Krásna
654-00	Ochrana telekomunikačných káblov ST v km 11,040 R2
655-00	Prieložka telekomunikačného kábla ST v km 13,362 R2
656-00	Ochrana diaľkového optického kábla ST v km 15,062 R2
657-00	Prieložka diaľkového kábla ST v križovatke Krásna
658-00	Prieložka telekomunikačného kábla ST v km 16,900 R2
659-00	Prieložka diaľkového kábla ST v km 21,300 R2
660-00	Prieložka diaľkového kábla ST v km 21,900 R2
666-00	Ochrana optického kábla Orange v km 11,091 R2
667-00	Prieložka optického kábla Orange v križovatke Krásna
673-00	Prieložka optického kábla SPP v križovatke Košice-juh
674-00	Prieložka káblov katódovej ochrany SPP v križovatke Košice-juh
676-00	Prieložka zabezpečovacích káblov ZSR v km 11,091; 11,107 R2
677-00	Ochrana diaľkového káblov ZSR v km 11,076 R2
678-00	Prieložka zabezpečovacích káblov ZSR v km 14,940; 14,952; 14,968 R2
679-00	Ochrana diaľkového káblov ZSR v km 14,988 R2
682-00	Úprava trakčného vedenia ZSR v km 11,078 R2
683-00	Úprava napájacieho vedenia ZSR v km 11,100 R2
684-00	Úprava trakčného vedenia ZSR v km 14,992 R2
685-00	Prieložka BKV kábla v km 14,966 R2
695-00	Informačný systém rýchlostnej cesty - stavebná časť
695-01	Informačný systém rýchlostnej cesty - technologická časť
696-00	Dopravné značenie, dopravné zariadenia a portály dopravného značenia
711-00	Prieložka VTL plynovodu DN 500 v km 9,0
712-00	Ochrana VTL plynovodu DN 300 v km 11,0
713-00	Prieložka VTL plynovodu DN 500 v km 11,2
714-00	Prieložka VTL plynovodu DN 80 v km 13,2
715-00	Ochrana VTL plynovodu DN 500, 80, 100 v km 13,3
715-01	Ochrana VTL plynovodu DN 500 v km 13,3
715-02	Ochrana VTL plynovodu DN 80 v km 13,3
715-03	Ochrana VTL plynovodu DN 100 v km 13,3
716-00	Ochrana VTL plynovodu DN 150 v km 15,0
717-00	Ochrana VTL plynovodu DN 100 v km 18,3
718-00	Ochrana VTL plynovodu DN 100 v km 19,3
719-00	Prieložka VTL plynovodu DN 500 v km 19,3
721-00	Prieložka VTL plynovodu DN 500 v km 22,3

Kraj: Košický
Okres: Košice-okolie, Košice III, Košice IV
Katastrálne územie: Haniska, Valaliky, Šebastovce, Barca, Kokšov-Bakša, Krásna, Nižná Hutka, Vyšný Olčvár, Košická Polianka, Zdoba, Košická Nová Ves, Vyšný Olčvár


Náležitosti a presnosťou zodpovedá predpisom
Súradnicový systém: S-JTSK v realizácii JTSK03
Výškový systém: Bp
Presnosť: STN 730422

Objednávatel:

 **Národná diaľničná spoločnosť, a.s.**

Dúbravská cesta 14
841 04 Bratislava

Zhotoviteľ:

 **Valbek**

Združenie „R2 Šaca - Košické Olšany“

Sídlo združenia: Valbek s.r.o., Kutuzovova 11, 831 03 Bratislava
Vedúci člen združenia: Valbek s.r.o., Kutuzovova 11, 831 03 Bratislava
Člen združenia: DOPRAVOPROJEKT, a.s., Komárňarska 2, 4, 832 03 Bratislava

HIP:

Ing. Eduard Manco
Zak. číslo: 15BA11008

Vypracoval	MGR. B. KUNDRÁK	Zak. číslo	15BA11008
Zodp. projektant	ING. E. MANCO	Dátum	10/2018
Tech. kontrola	ING. M. KERTÉS	Stupeň	DRS
Koordinátor	ING. E. MANCO	Mierka	1 : 10 000
Stavba	Rýchlostná cesta R2 Šaca - Košické Olšany, II. ÚSEK	Č. prílohy	Paré
Zhotoviteľ časti: Valbek s.r.o. Kutuzovova 11 831 03 Bratislava	Príloha	CELKOVÁ SITUÁCIA km 17,3 - KÚ	B.2.2